

# Nervi pedemontana - M.te Moro - Colanesi - Orsiggia - Laghetti di Nervi

← 9,3 km

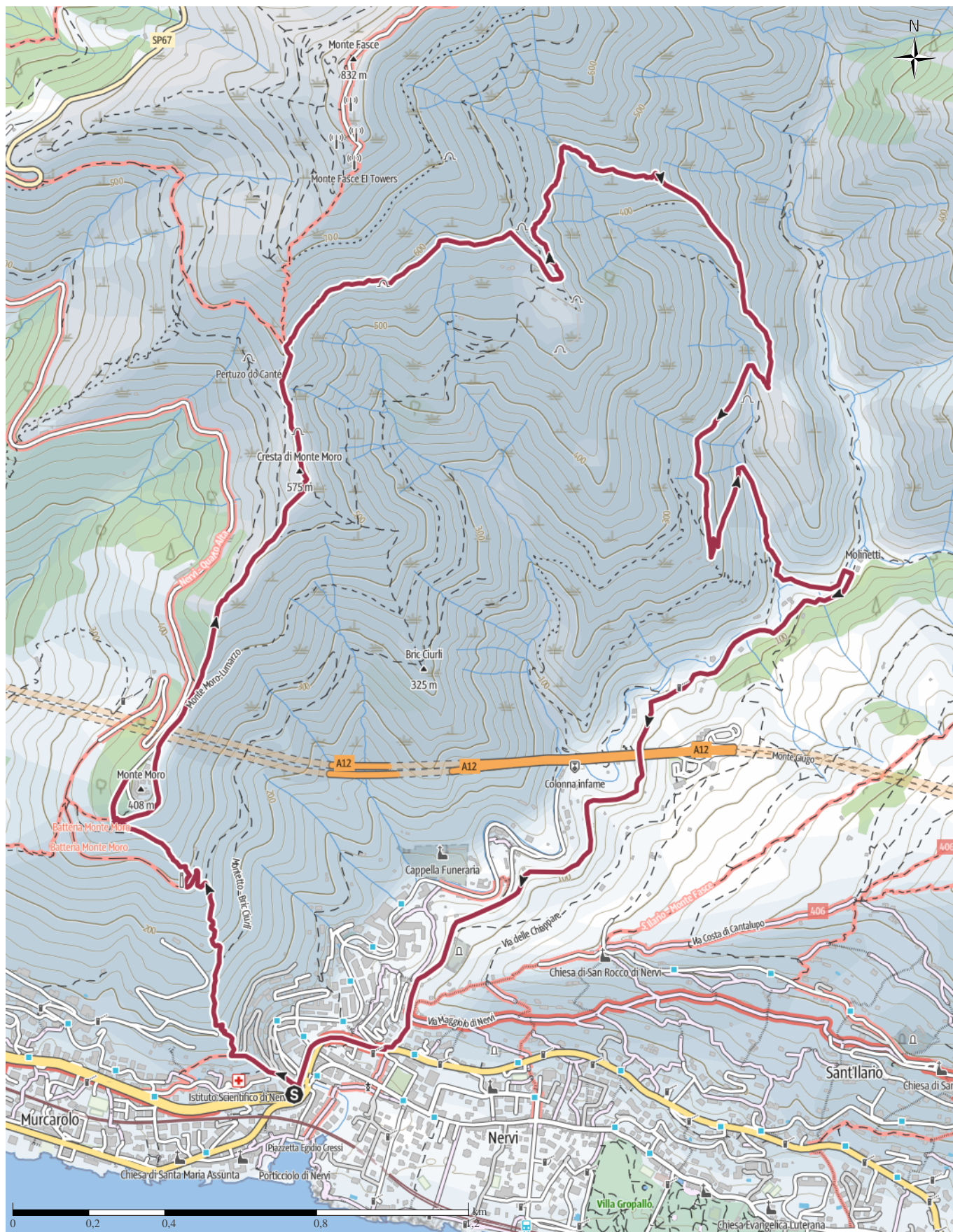
🕒 3:50 h.

▲ 622 m

▼ 622 m

Difficoltà

media



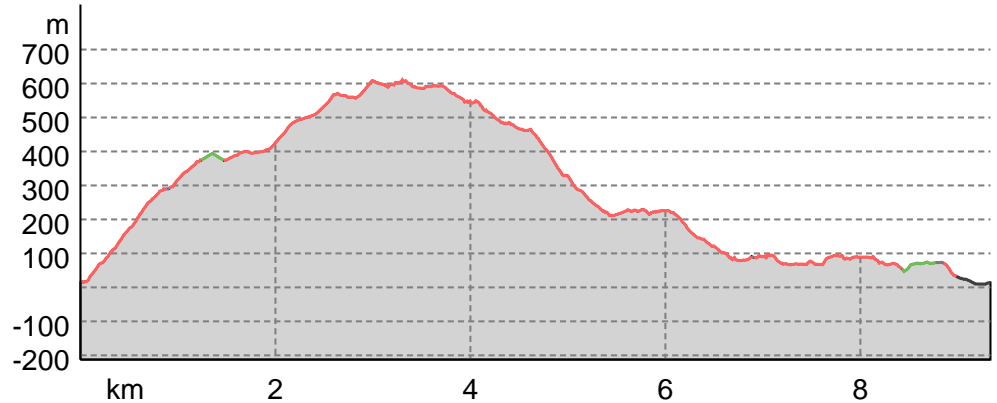
Base cartografica: cartografia di Outdooractive; ©OpenStreetMap (www.openstreetmap.org)

Nervi pedemontana M.te Moro Colanesi ...

## Tipo di strada

Asfalto	0,1 km
Strada	0 km
sterrata	
Sentiero	0,6 km
naturalistico	
Sentiero	8,3 km
Strada	0,4 km

## Profilo altimetrico



## Dati del percorso

### Escursione

Lunghezza ↔ 9,3 km

Durata ⌚ 3:50 h.

Salita ▲ 622 mt

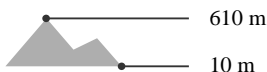
Discesa ▼ 622 mt

Difficoltà media

Impegno fisico ●●●●●

Tecnica ●●●●●

Livello sul mare



## Periodo consigliato

GEN | FEB | MAR

APR | MAG | GIU

LUG | AGO | SET

OTT | NOV | DIC

## Recensioni

### Autori

Emozione ●●●●●

Paesaggio ●●●●●

### Community

## Altri dati

Proprietà

Panoramico

Classificazione

Percorso ad anello



### Base scout Le Casette

Ultimo aggiornamento: 01.05.2023

w3w: ///estrema.steso.timidi

## Apri il percorso sul tuo Smartphone



Scannerizza questo codice QR e salva questo percorso per l'uso offline, condividilo con gli amici e altro...

Sito web

<https://out.ac/IjklkX>

Nervi pedemontana - M.te Moro - Colanesi - Orsiggia -  
Laghetti di Nervi

## Direzioni da seguire

### Punto di partenza

Nervi pedemontana

### Coordinate:

DD: 44.384458, 9.032085

DMS: 44°23'04.0"N 9°01'55.5"E

UTM: 32T 502555 4914575